Фрагмент карты муниципального образования Оричевское городское поселение Оричевского района Кировской области

существующие нестационарные объекты

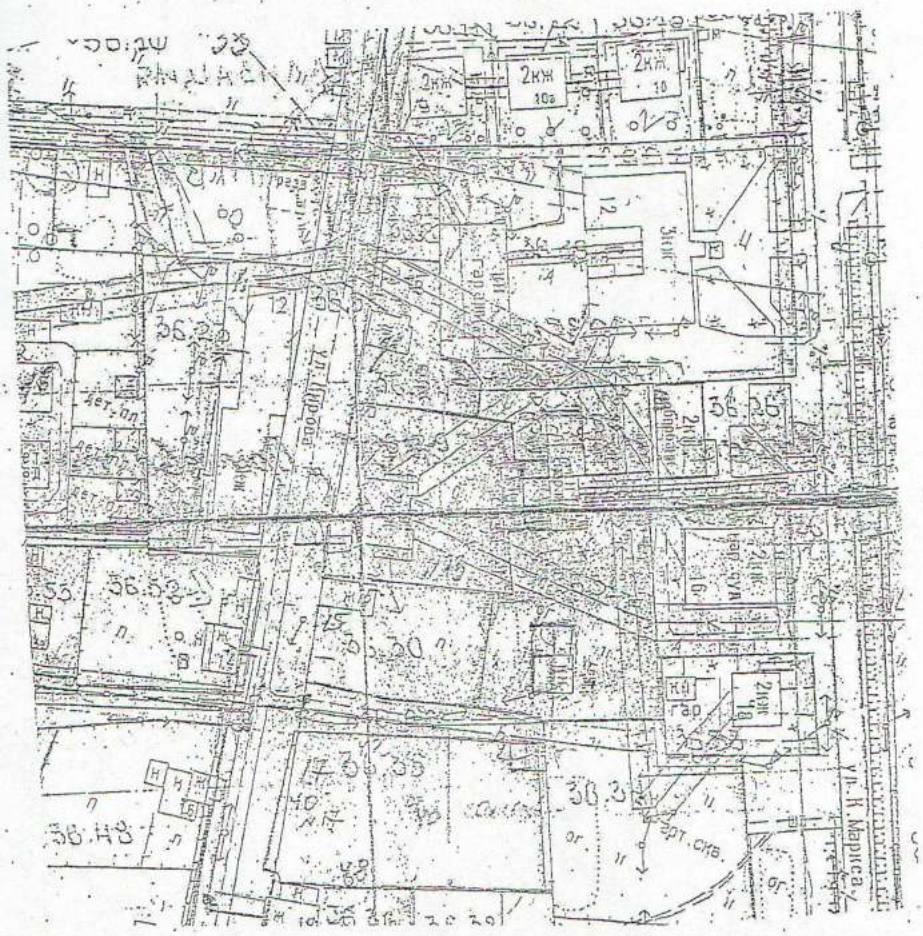

Масштаб 1: 2000

Фрагмент карты муниципального образования Оричевское городское поселение Оричевского района Кировской области

существующие нестационарные объекты

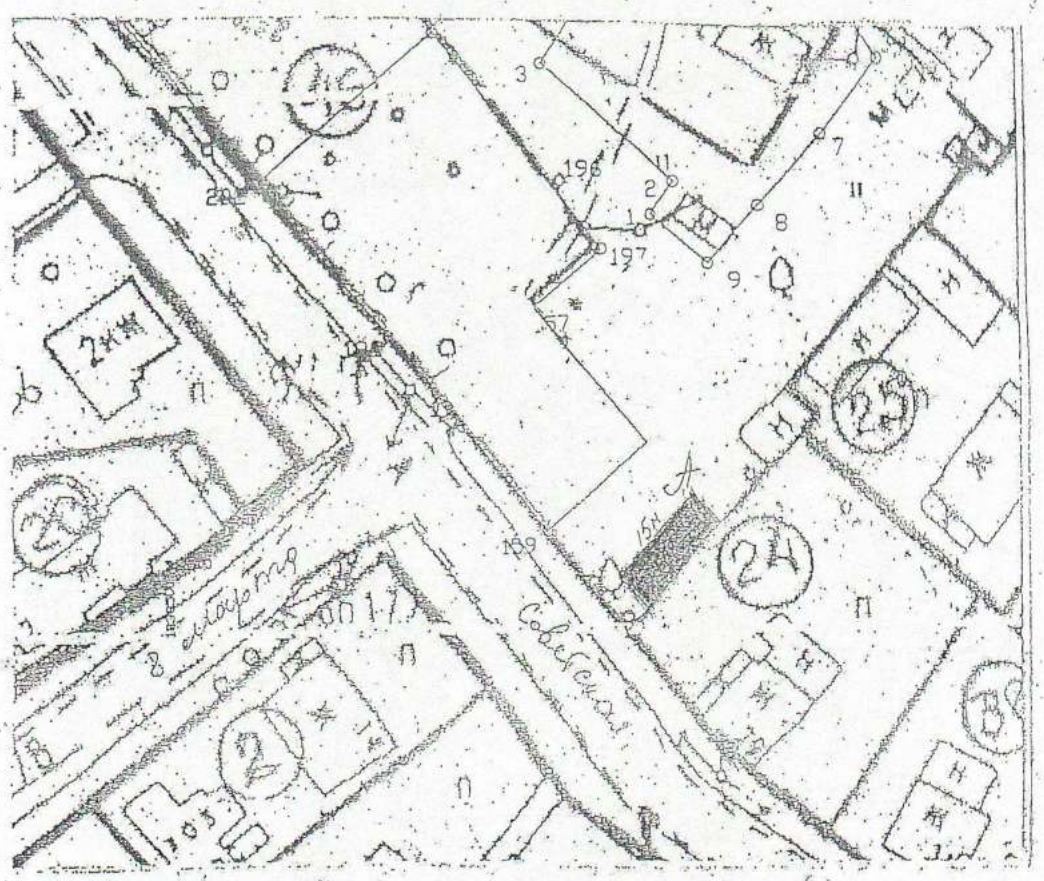

Масштаб 1: 1 000

Фрагмент карты муниципального образования Спас-Талицкое сельское поселение Оричевского района Кировской области

д Спас-Талица

существующие нестационарные торговые объекты

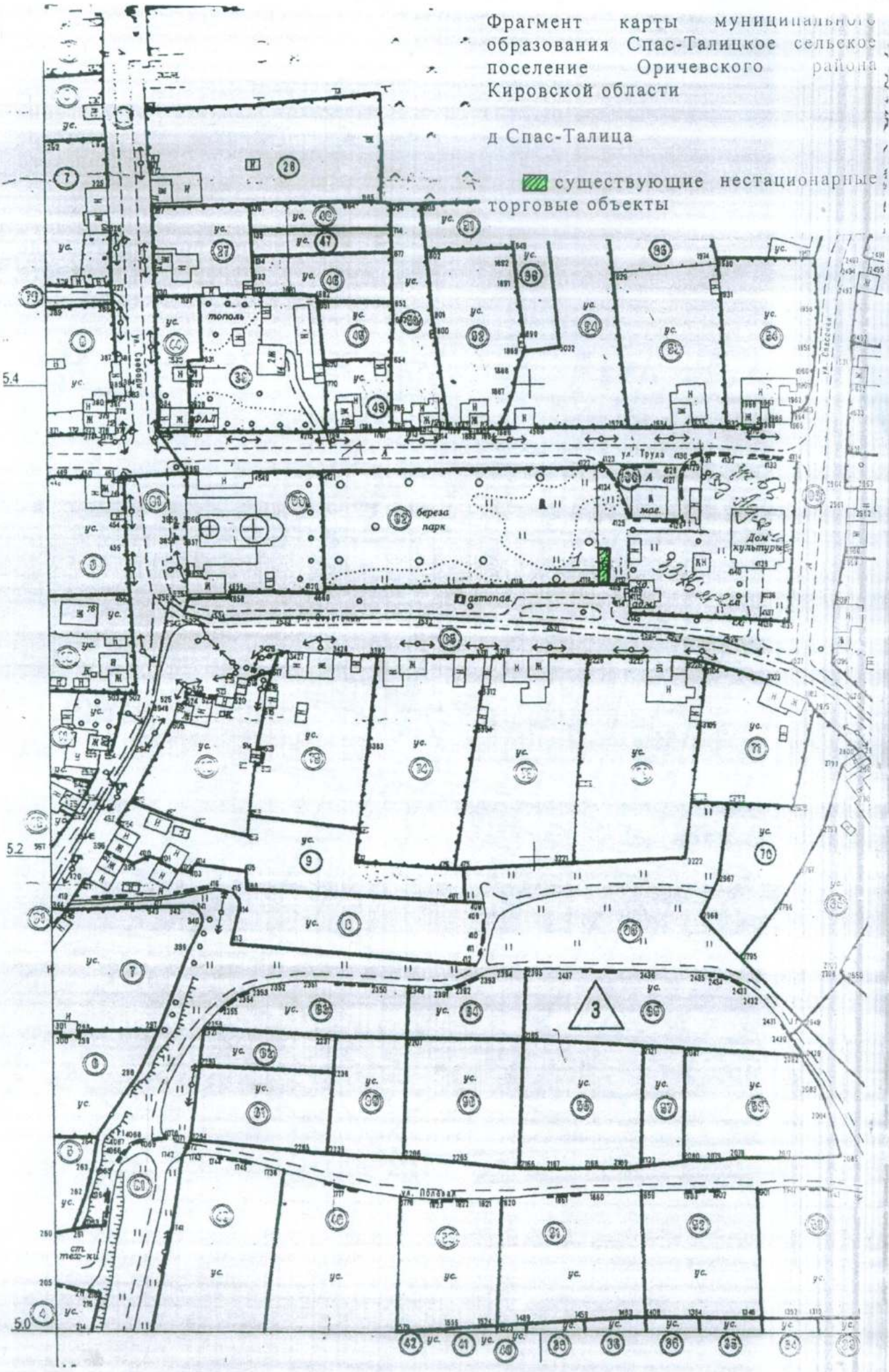

Фрагмент карты муниципального образования Спас-Талицкое сельское поселение Оричевского района Кировской области

[redacted] место под размещение нестационарного торгового объекта

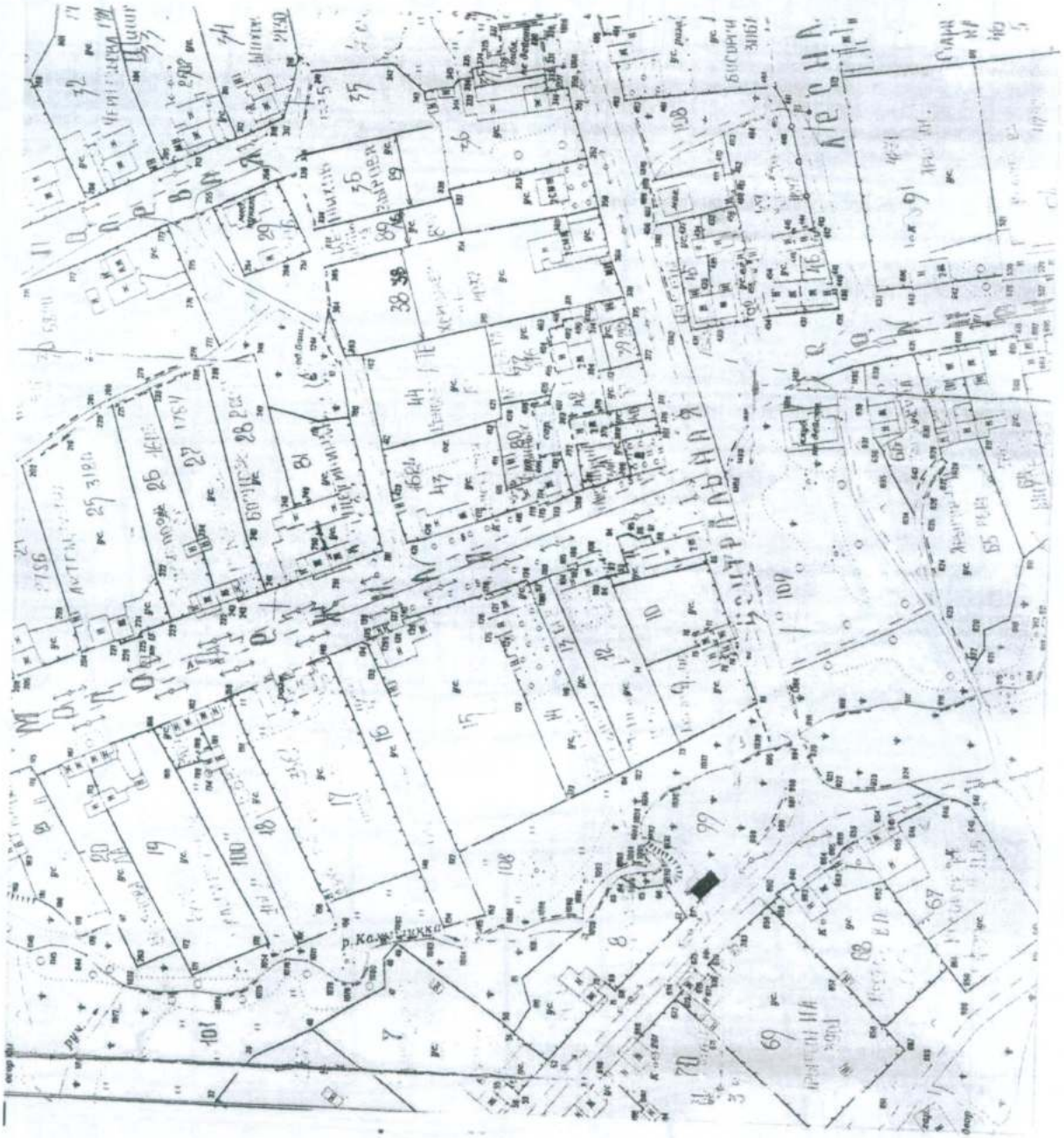

Фрагмент карты муниципального образования Стрижевское городское поселение Оричевского района Кировской области

пгт Стрижи

- существующие нестационарные торговые объекты

Фрагмент карты муниципального образования Стрижевское городское поселение Оричевского района Кировской области

пгт Стрижи

- существующие нестационарные торговые объекты

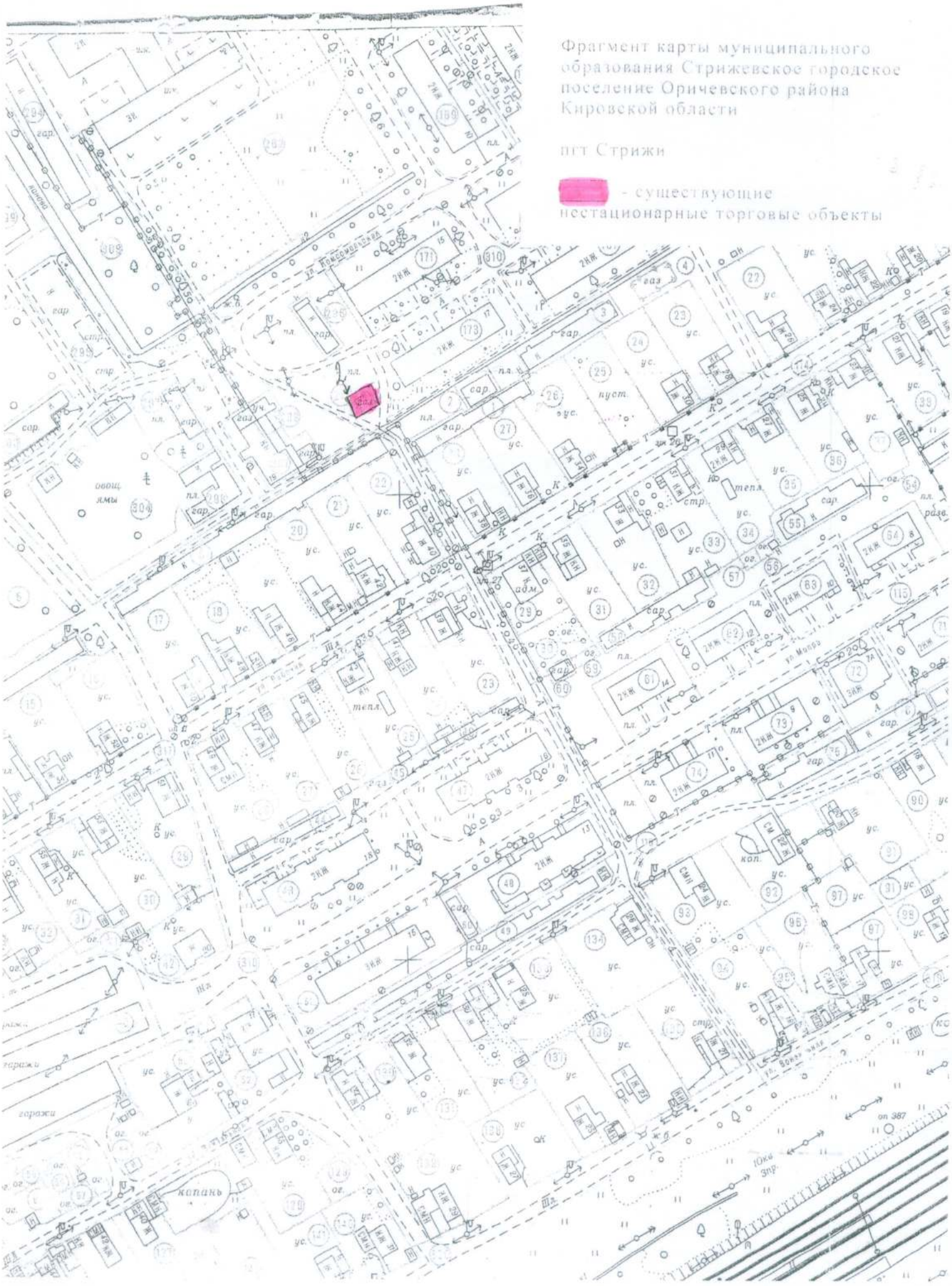

Фрагмент карты муниципального образования Стрижевское городское поселение Оричевского района Кировской области

пгт Стрижи

[redacted] - существующие нестационарные торговые объекты

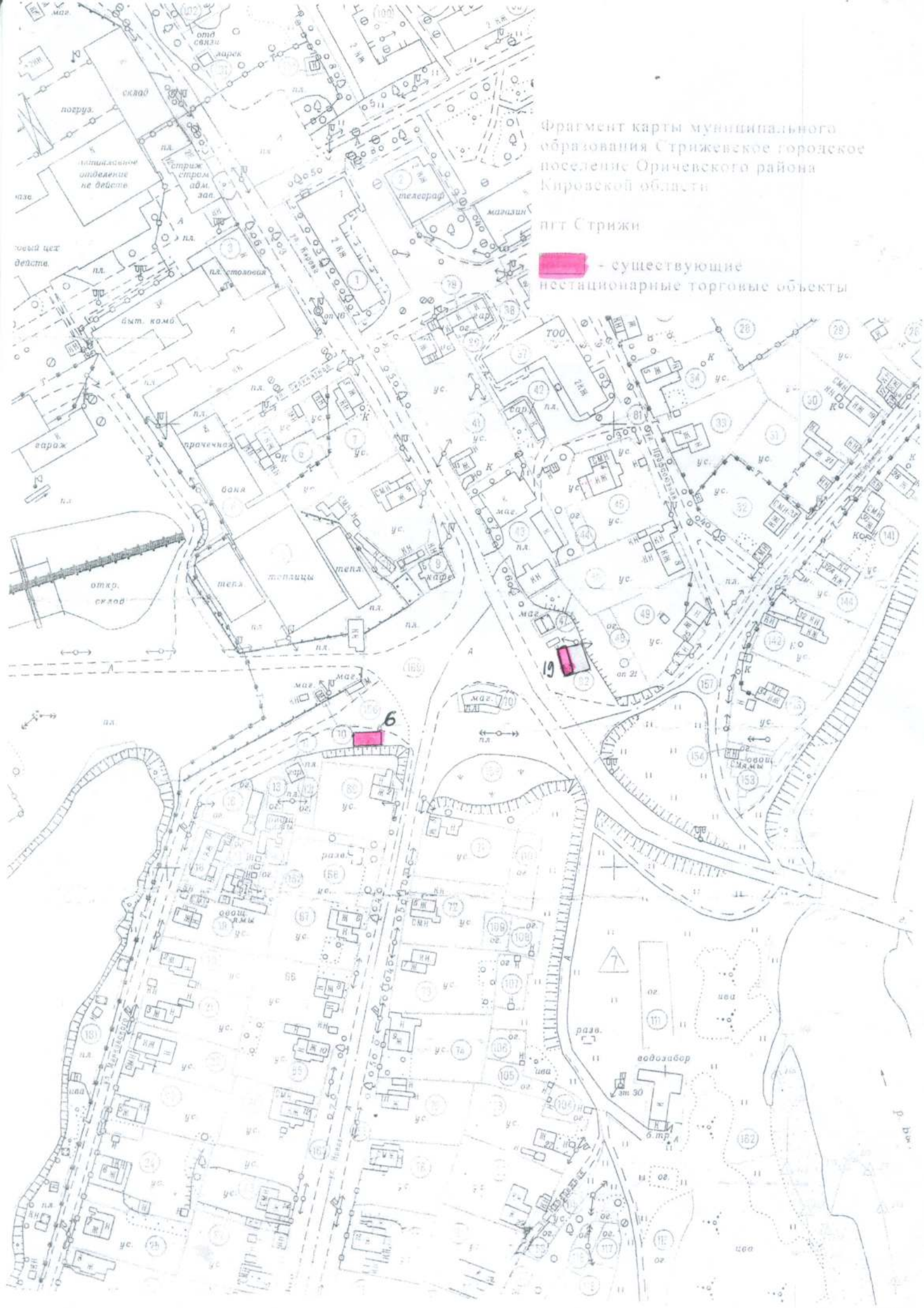

Фрагмент карты муниципального образования Стрижевское городское поселение Оричевского района Кировской области

пгт Стрижи

- существующие нестационарные торговые объекты

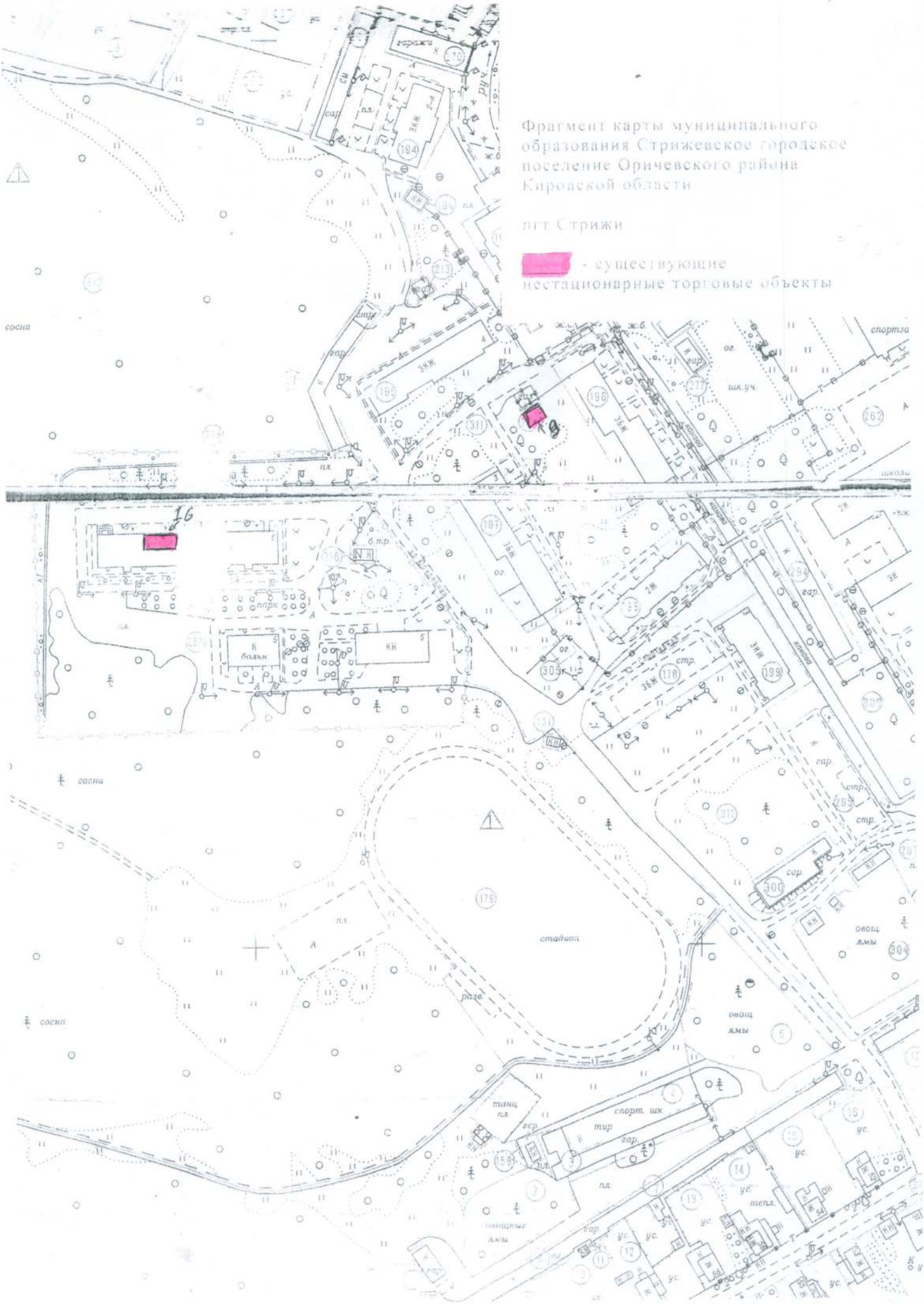

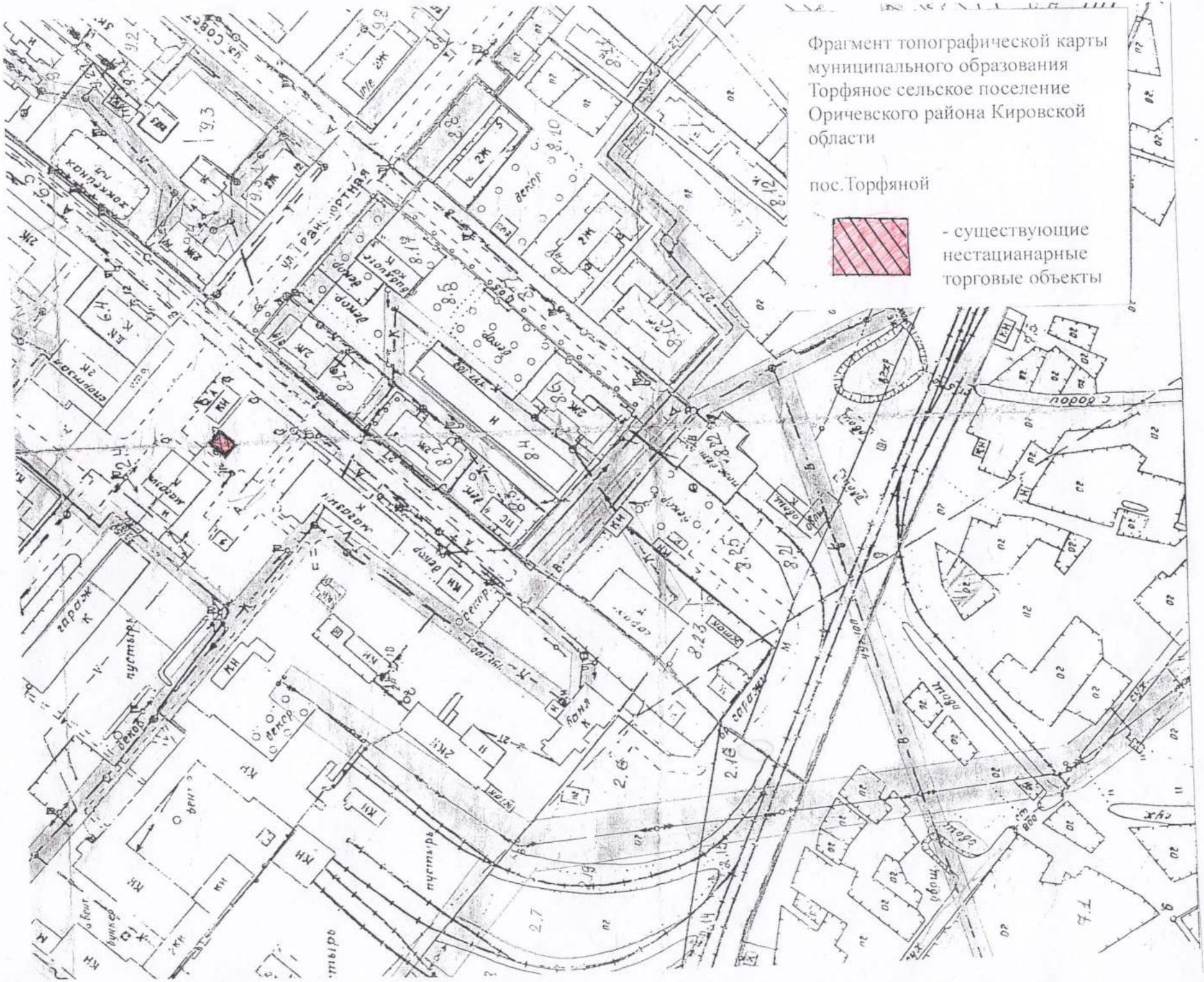
Фрагмент топографической карты
муниципального образования
Торфяное сельское поселение
Оричевского района Кировской
области
пос.Торфяной
- существующие
нестацианарные
торговые объекты